



www.alexandria.gov.eg

محافظة الاسكندرية

مركز المعلومات ودعم اتخاذ القرار



الحدود الإدارية لتقسيمات محافظة الإسكندرية



إصدار ٢٠١٥

(١)

حدود محافظة الإسكندرية

تقع الاسكندرية على بعد ٢٢٥ كم من القاهرة بالطريق الزراعى و ٢٢١ كم بالطريق الصحراوى كما تقع على خط عرض ٣١ شمالا .



الشريط الساحلى يحده البحر المتوسط .



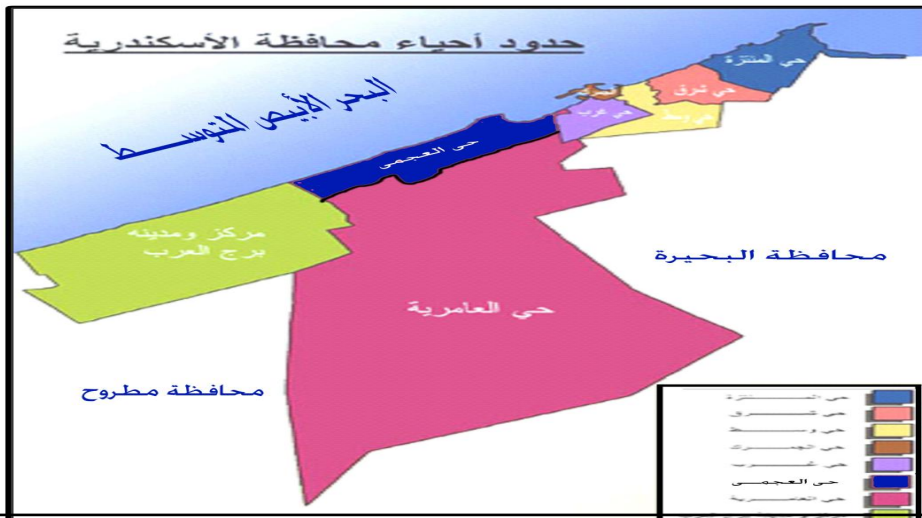
بحيرة مريوط حتى الكيلو ٧١ طريق اسكندرية الصحراوى .



خليج أبوقير وادكو .

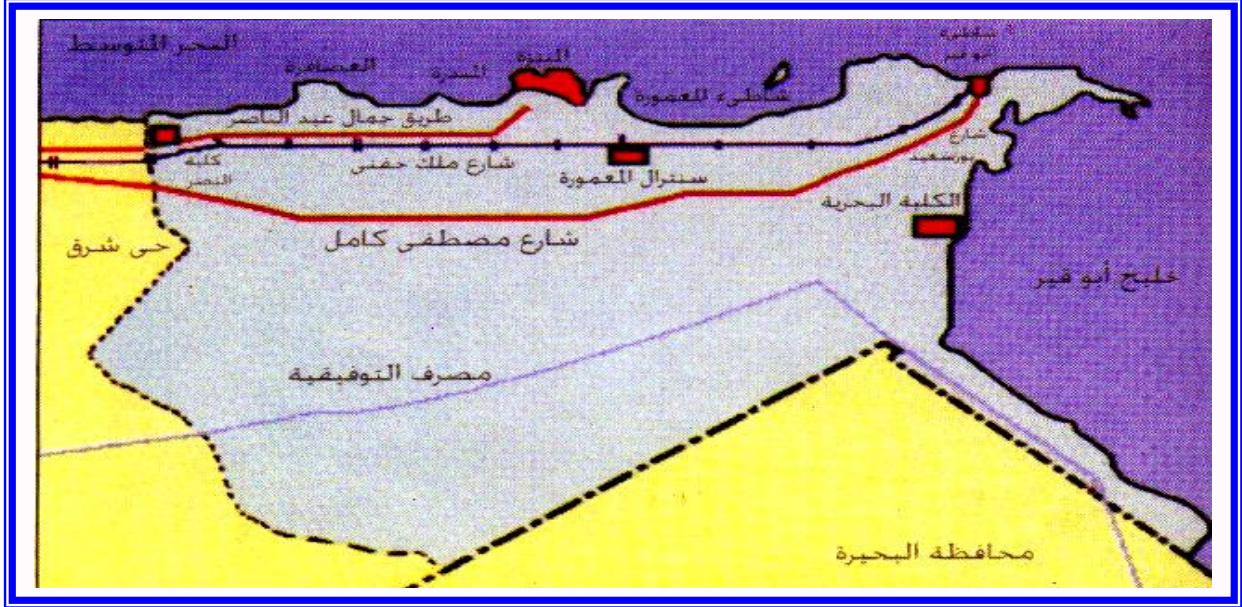


سىدى كرير الى الكيلو ٦١ طريق اسكندرية / مطروح .



(٢)

حى المنتزة أول



الحدود

طريق الجيش من تلاقية مع شارع الإقبال حتى تلاقيه مع شارع ٤٥

الحد الشمالى

طريق قنال المحمودية (العوايد - كفر الدوار) من كوبرى العوايد حتى كوبرى العمياء حدود خورشيد مع كفر الدوار .

الحد الجنوبى

شارع الإقبال ممتداً الى شارع الجلاء فشارع جميلة بوحريد حتى كوبرى العوايد وقنال المحمودية

الحد الشرقى

ش ٤٥ ممتداً حتى شارع مصطفى كامل والطريق الدولى الدائرى حتى الكوبرى الخامس

الحد الغربى



حى المنتزة أول

قسم أول شرطة المنتزة

شباخات


شباخة السبوف بحرى
شباخة السبوف قبلى ودرباله
شباخة سببى بشر بحرى
شباخة سببى بشر قبلى
شباخة خورشيد البحرية
شباخة القرداحى
شباخة المهاجرين
شباخة التوفيقية
شباخة المنشية البحرية

المصدر : قرارات وزارة الداخلية - قرار وزارى رقم ١٠٠٥٣ لسنة ٢٠٠٦

حدود شياخات حي المنتزة أول

اسم الشياخة	الحد الشمالي	الحد الجنوبي	الحد الشرقي	الحد الغربي
قسم أول شرطة المنتزة الحدود والمكونات الإدارية	طريق الجيش من تلاقيه مع شارع الإقبال حتى تلاقيه مع شارع ٥	طريق قنال المحمودية (العوايد - كفر الدوار) من كوبرى العوايد حتى كوبرى العمياء حدود خورشيد مع كفر الدوار	شارع الإقبال ممتدا إلى شارع الجلاء فشارع جميلة بوحرید حتى كوبرى العوايد وقنال المحمودية	شارع ٥ ممتدا حتى شارع مصطفى كامل والطريق الدولى الدانرى حتى الكوبرى الخامس
السيوف بحرى	طريق الجيش من ش الإقبال حتى ش مسجد سيدى بشر طريق الجيش	ش ملك حفنى بحرى مزلقان فيكتوريا ممتداً حتى ش مسجد سيدى بشر (مزلقان سيدى بشر حتى المنتزه)	ش الإقبال من طريق الجيش حتى تقابله مع طريق الحرية مزلقان فيكتوريا	ش مسجد سيدى بشر من طريق الجيش حتى مزلقان سيدى بشر حتى المنتزه
السيوف قبلى ودريالة	ش ملك حفنى قبلى من أول ش الجلاء حتى ش ١٥ ملك حفنى قبلى السكة الحديد	طريق العوايد الدنرى من عزبة البحر حتى عزبة الفلكى ش احمد عبد الوهاب والمسكن البحرية وعزبة الشامى	ش ١٥ ملك حفنى قبلى السكة الحديد ممتداً حتى ش مسجد بدر مع ش مصطفى كامل	ش الجلاء من مزلقان فيكتوريا ممتداً الى ش جميلة بوحرید حتى تقابله مع ش ترعة المحمودية (عزبة البحر)
سيدى بشر بحرى	ش مسجد سيدى بشر من طريق الجيش ممتداً حتى ش ٤٥ طريق الجيش	ش ملك حفنى بحرى من ش مسجد سيدى بشر ممتداً حتى ش ٤٥	ش ٤٥ من طريق الجيش ممتداً حتى ش ملك حفنى بحرى	ش مسجد سيدى بشر من طريق الجيش ممتداً حتى ش ملك حفنى بحرى
سيدى بشر قبلى	ش ملك حفنى قبلى من ش ١٥ ممتداً حتى ش ٤٥ قبلى	ش مصطفى كامل (شركة الكتان) من ش مسجد بدر حتى ش ٤٥ مع ش مصطفى كامل .	ش ٤٥ قبلى من ش ملك حفنى قبلى ممتداً حتى ش مصطفى كامل	ش ١٥ من ش ملك حفنى قبلى ممتداً حتى ش مسجد بدر مع مصطفى كامل
خورشيد البحرية	طريق عزبة شاكر من مصرف العمياء ممتداً حتى طريق عزبة المراغى	طريق العوايد كفر الدوار من مدخل عزبة المراغى حتى مصرف العمياء	طريق كوبرى العمياء من قنال المحمودية حتى طريق عزبة شاكر	طريق مدخل عزبة المراغى من طريق قنال المحمودية حتى نهاية عزبة المراغى مع عزبة الاصلاح
القراداحى	الطريق الدولى مع ترعة بنى نهاية عزبة الستين حتى حدود شياخة التوفيقية	طريق عزبة مرزة والقراداحى حتى طريق ش السوق بخورشيد	طريق السوق بخورشيد من بداية عزبة ال ٣٠ حتى نهاية حوض ١٠ توفيقى	طريق ترعة بنى من أول عزبة ميزرا حتى الكوبرى الأول للطريق الدولى
المهاجرين	طريق عزبة مرزة والقراداحى ممتداً حتى تقاطعه مع طريق عزبة المراغى القديمة وبداية عزبة الاصلاح	طريق المحمودية (العوايد - كفر الدوار) من اول طريق عزبة البحر حتى طريق المراغى	طريق عزبة المراغى من طريق المحمودية (العوايد - كفر الدوار) ممتداً حتى طريق عزبة المراغى الجديدة وعزبة الاصلاح	طريق عزبة البحر من طريق قنال المحمودية حتى أول عزبة ميزرا
التوفيقية	طريق مصرف العمياء من عزبة عثمان موسى ممتداً حتى طريق خورشيد حوض ١٠ توفيقى	طريق عزبة شاكر من مصرف العمياء ممتداً حتى عزبة ٣٠ وطريق خورشيد	طريق مصرف العمياء من عزبة شاكر ممتداً حتى عزبة عثمان موسى	طريق خورشيد من نهاية عزبة ٣٠ حتى نهاية حوض ١٠ توفيقى
المنشبة البحرية	طريق عزبة زفروق ممتداً حتى عزبة نجع خطاب ثم عزبة محسن ممتداً حتى الطريق المؤدى الى عزبة المنشبة البحرية	طريق عزبة محسن الكبرى مع عزبة البحر ممتداً حتى كوبرى الطريق الدولى (طريق ترعة بنى)	الطريق الدولى مع ترعة بنى ممتداً حتى عزبة فرعون وعزبة العمراوى الصغرى مصطفى كامل	ترعة بنى من أول عزبة ميزرا حتى الكوبرى الدولى الأول بجوار عزبة أبو سرحة

(٥)



حدود حي المنتزه تان

طريق الجيش من تلاقيه مع ش ٤٥ حتى ساحل ابوقير .

الحد الشمالي

من الكوبرى الخامس بالطريق الدولى ممتداً حتى حدود الطابية مع مصرف العمياء ومركز كفر الدوار .

الحد الجنوبي

حدود الطابية مع كفر الدوار خط رشيد الطرح حتى شاطئ ابوقير

الحد الشرقى

ش ٤٥ من طريق الجيش ممتداً حتى ش مصطفى كامل ثم الطريق الدولى الدائرى ممتداً حتى ش مصطفى كامل ثم الطريق الدولى الدائرى ممتداً حتى منتصف الكوبرى الخامس .

الحد الغربى

(٦)



حى المنتزة ثان

قسم ثان شرطة المنتزة

شياخات

شياخة المندرة بحرى

شياخة المندرة قبلى

شياخة المعهم—ورة

شياخة العم—راوى

شياخة الناصري—ة

شياخة طلهمات الطابية

شياخة أبو قير الشرقية

شياخة أبو قير الغربية

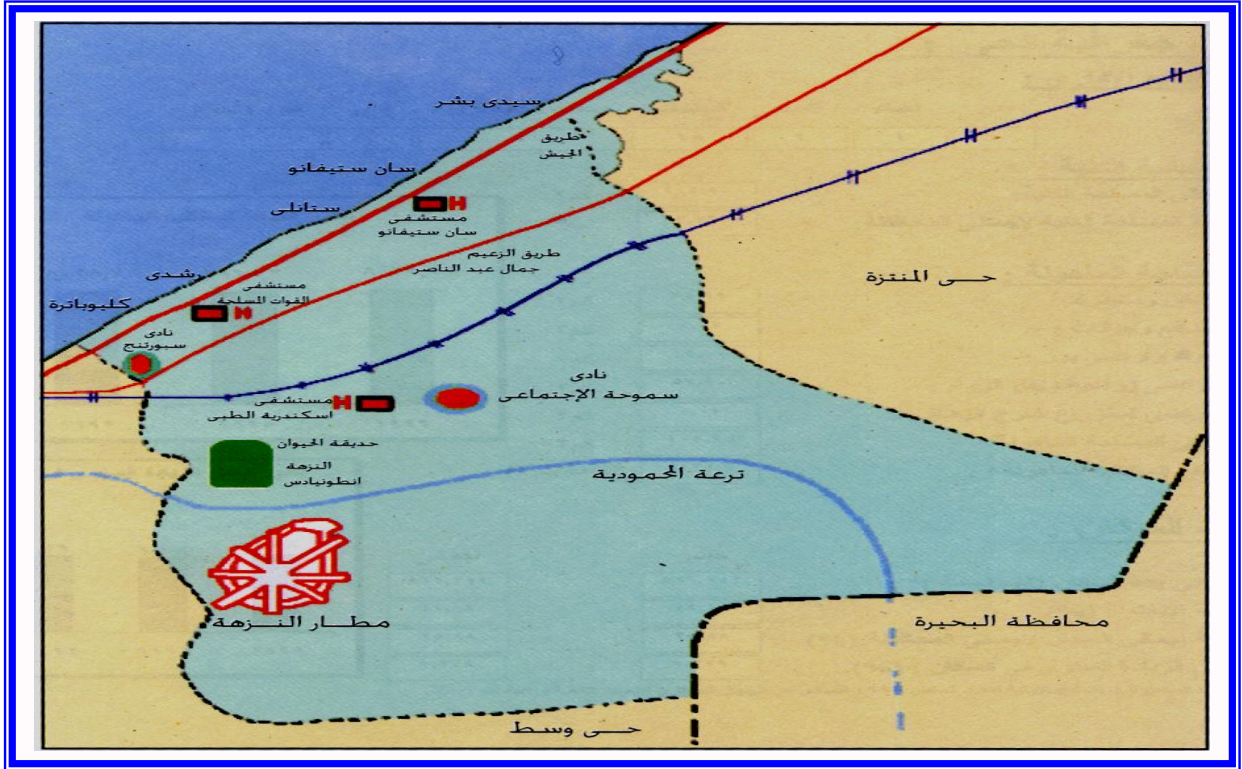
قرار رئيس مجلس الوزراء رقم ١١٨٩ لسنة ٢٠١٣

حدود شياخات حي المنتزة ثان

اسم الشياخة	الحد الشمالي	الحد الجنوبي	الحد الشرقي	الحد الغربي
قسم ثان شرطة المنتزة الحدود والمكونات الادارية	طريق الجيش من تلاقيه مع ش ٥ حتى ساحل ابوقير	من الكوبري الخامس بالطريق الدولي ممتداً حتى حدود الطابية مع مصرف العمياء ومركز كفر الدوار	حدود الطابية مع كفر الدوار خط رشيد الطرح حتى شاطئ ابو قير	ش ٥ من طريق الجيش ممتداً حتى ش مصطفى كامل ثم الطريق الدائري ممتداً حتى ش مصطفى كامل ثم الطريق الدولي الدائري ممتداً حتى منتصف الكوبري الخامس
المندرية بحرى	طريق الجيش من ش ٥ حتى سور قصر المنتزه الداخلى	ش ملك حفنى بحرى مع ٥٥ بحرى وحتى كوبري المندرية ومحطة قطار المنتزه	سور قصر المنتزه الداخلى (حدود المعمورة الشاطئ)	ش ٥ من طريق الجيش حتى ش ملك حفنى بحرى
المندرية قبلى	ش ملك حفنى قبلى من ٥٥ قبلى حتى مساكن الحرمين امام محطة المنتزه	ش مصطفى كامل مع ش ٥٥ ممتداً حتى ش ٣٠ ممتداً حتى مساكن عثمان ثم ش النبوى المهندس	ش النبوى المهندس مع كلية الدراسات الاسلامية ممتداً حتى مساكن الحرمين ومساكن الاسكان والتعمير امام محطة قطار المنتزه	ش ٥ مع ش ملك حفنى ممتد حتى ش مصطفى كامل
المعمورة	من مزلقان المعمورة البلد بحرى حتى عيادة القوات المسلحة (مزلقان طوسون)	من مزلقان مركز تدريب البحرية حتى أرض الجوافة مع الاكاديمية البحرية من الخلف	من عيادة القوات المسلحة (مزلقان طوسون ممتداً من ش الاكاديمية حتى ارض الجوافة)	من مزلقان المعمورة البلد حتى مزلقان الكلية البحرية
العمر اوى ومكوناتها العزب التالية : عرامة - العماروة - النجارين - أسكوت - سيكلام - الجبل - المعمورة الشاطئ .				
الناصرية	طريق ترعة المعمورة من محطة الاصلاح بجوار طريق رشيد ممتداً حتى تقابله مع ترعة نشأت بالقرب من محطة الظلميات	ترعة قرقول مع ترعة نشأت حتى نقطة شرطة الملاحة مع ش مصطفى كامل	ترعة نشأت من الطريق الزراعى خط رشيد حتى تقابله مع ترعة قرقول	ترعة عزبة العرب من نقطة الملاحة حتى محطة سكة حديد الاصلاح
ظلميات الطابية	ترعة نشأت حتى ظلميات الطابية	فاصل شياخة التوفيقية (طريق دبانة) من مصرف العمياء حتى ترعة نشأت	الحد الفاصل مع شياخة المعمورة (سكة حديد رشيد) من شركة الورق الاهلية ثم شركة راكتا حتى حدود الطرح بحيرة	ترعة نشأت حدود شياخة الناصرية
ابوقير الشرقية	ش بورسعيد من محطة القطار ابوقير حتى الميناء والمدافن	البحر الميت ومستشفى ابوقير العام	ميناء ابوقير والمقابر	مساكن ضباط طوسون خلف الاكاديمية
ابوقير الغربية	ساحل البحر المتوسط من سور عيادة القوات المسلحة حتى تقابله مع امتداد ش الجمهورية (أول المقابر)	ش بورسعيد من محطة قطار ابوقير ممتداً حتى تقاطعه مع ش الجمهورية	امتداد ش الجمهورية من تقاطعه مع ش بورسعيد حتى ساحل البحر	سور عيادة القوات المسلحة ممتداً حتى ش الاكاديمية

(٨)

حى شرق



الحدود

طريق الكورنيش من شارع (الاقبال سابق) حتى شارع الدلتا

قبلى قنال المحمودية من عزبة المطار حتى عزبة خورشيد والقرية الثانية أبيض

شارع الميثاق ثم تقاطع الجلاء وجميلة بوحريد حتى كوبرى العوائد العلوى .

شارع الدلتا من الباريزى ثم حلمى بهجت بدوى ثم شارع قيس ثم كوبرى الابراهيمية ثم شارع الجواهر .

الحد الشمالى

الحد الجنوبى

الحد الشرقى

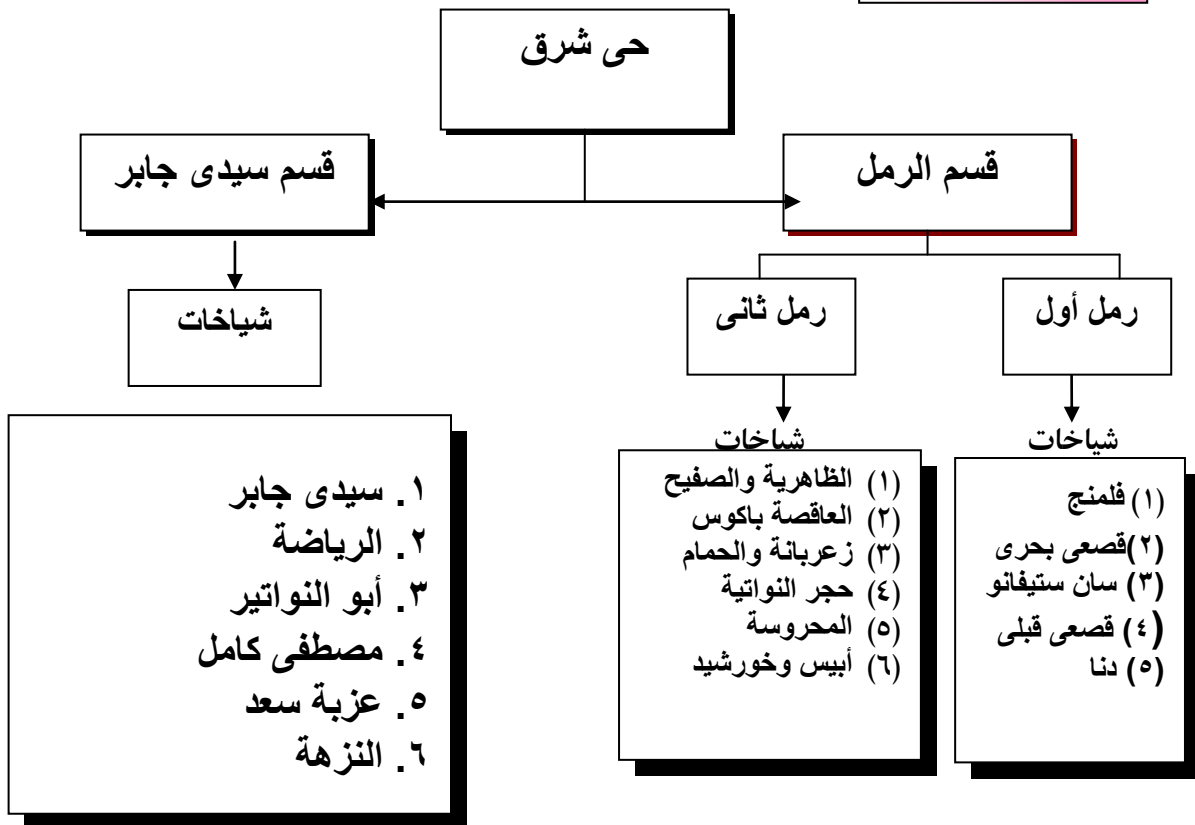
الحد الغربى

(٩)



ميدان جليم

التقسيم الادارى

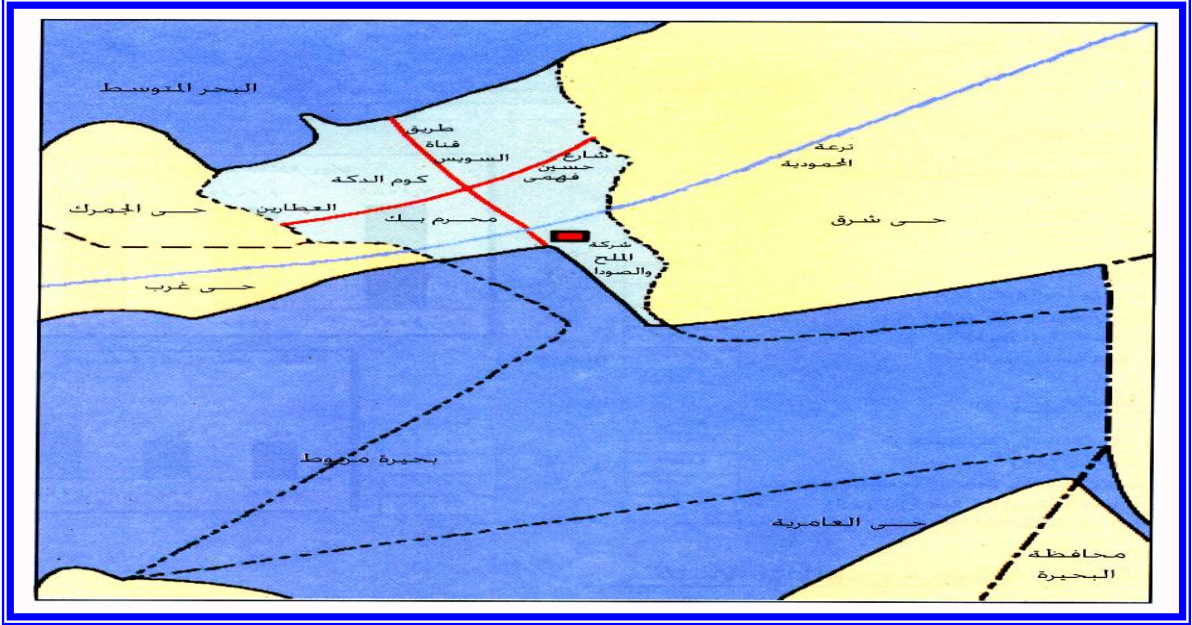


المصدر مركز معلومات حى
شرق فى ٢٠١٥/١/١

حدود شياخات حي شرق

اسم الشياخة	الحد الشمالي	الحد الجنوبي	الحد الشرقي	الحد الغربي
أولا قسم الرمل أول				
فليمنج	من رقم ٢٥٢ طريق الجيش حتى رقم ٣٦٢ رشدى	من رقم ٨ ش مصطفى كامل وحتى رقم ١٤٠	ش مصطفى فهمى وش طوسون	ش رشدى من تقاطعه مع طريق الجيش وحتى نهاية امتداده مع طريق الحرية
القصى بحرى	طريق الحرية من مزلقان جناكليس حتى تقاطعه مع مزلقان فيكتوريا	خط سكة حديد ابوقير من تقاطعه مع مزلقان غبريال وحتى تقاطعه مع ش سيف حتى مزلقان غبريال	مزلقان فيكتوريا	تقاطع ش سيف مع ش مصطفى كامل وش الفتح
القصى قبلى	خط سكة حديد أبو قير من تقاطعه مع مزلقان غبريال حتى تقاطعه مع مزلقان فيكتوريا	ش مصطفى كامل من مزلقان غبريال حتى ميدان الساعة	ش الجلاء من ميدان الساعة حتى مزلقان فيكتوريا	مزلقان محطة قطار غويبال
دنا	مصطفى كامل من كوبرى ابو سرحة حتى ميدان الساعة	ش ترعة المحمودية من ترعة المنتزه حتى كوبرى العوايد	ش جميلة ابو حريد من ميدان الساعة الى كوبرى العوايد	ش المنتزه من كوبرى ابو سرحة الى ترعة المحمودية
سان استيفانو	من رقم ٣٦٣ طريق الجيش حتى رقم ٤٤٤ تقاطعه مع ش الأقبال	من رقم ١٤٠ ش مصطفى كامل حتى تقاطعه مع ش سيف وخط ترام باكوس من محطة ترام صفر حتى ترام جناكليس وطريق الحرية من تقاطعه مع مزلقان جناكليس حتى تقاطعه مع ش الأقبال	ش الأقبال من تقاطعه مع طريق الجيش وحتى تقاطعه مع طريق الحرية	ش مصطفى فهمى وش طوسون
قسم الرمل ثانى				
زعربانة والحمام	ش مصطفى كامل من رقم ٣١ حتى رقم ١٠٥	خط سكة حديد أبو قير	من تقاطع ش د/ محمد عبد المنعم ماهر مع ش مصطفى كامل وحتى خط سكة حديد أبو قير	ش محمد فريد وما يتبعها
الظاهرية والصفىح	ش محطة السوق من مزلقان باكوس حتى ش العشرين يمينا	ش محمد فريد من مزلقان ونجبت حتى ش قتال المحمودية يمينا وشمالا	ش محطة السوق من ش العشرين حتى ش قتال المحمودية يمينا	سكة حديد أبو قير من مزلقان ونجبت حتى مزلقان باكوس قبلى السكة الحديد
العاقصة وباكوس	ش مصطفى كامل من رقم ١٠٧ حتى تقاطعه مع مزلقان غبريال	خط سكة حديد أبو قير من ش د/محمد عبد المنعم ماهر وحتى مزلقان سكة حديد غبريال	مزلقان غبريال	ش د/محمد عبد المنعم ماهر من تقاطعه مع ش مصطفى كامل وحتى خط سكة حديد أبو قير
حجر النواتية	ش قتال المحمودية قبلى قطار السكة الحديد القاهرة أمام نقطة الحجر حتى عزبة كرابيجو بجوار محطة كهرياء السيوف	الطريق الزراعى من المعرض الصناعى الزراعى الدائم حتى بوابة مدخل الاسكندرية بالطريق الزراعى بجوار الشرطة العسكرية شمالا	عزبة البكاتوشى مع حدود قسم شرطة سيدى جابر	ترعة جانبية من ترعة المحمودية حتى الطريق الزراعى شمالا
المحروسة	كوبرى ابو سرحة	ش قتال المحمودية من كوبرى الناموس حتى ش ترعة المنتزه	ش ترعة المنتزه من قتال المحمودية حتى كوبرى أبو سرحة	ش محطة السوق من مزلقان باكوس حتى كوبرى الناموس شمالا
ابيس ٢	ترعة اسكندرية من كوبرى الألمان حتى حدود القرية الأولى وكفر الدوار	الطريق الزراعى من كوبرى ابيس حتى كوبرى العامية يمينا	الطريق الزراعى حتى بداية القرية العاشرة بالحدود مع قسم شرطة سيدى جابر	مصرف العامية من الطريق الزراعى حتى حدود القرية الأولى
خورشيد	ش عزبة المحمودية من عزبة كرابيجو حتى عزبة خورشيد القبلىة	الطريق الزراعى من مدخل اسكندرية حتى كوبرى العامية والحدود مع مركز شرطة كفر الدوار	ترعة جانبية من ترعة المحمودية فى الطريق الزراعى	مصرف العامية بالحدود مع مركز شرطة كفر الدوار قبلى ترعة المحمودية
ابيس الاولى	مصرف جونة زهرة من خط السكة الحديد القاهرة / اسكندرية حتى كوبرى الصرف	ترعة مياه الشرب (ترعة اسكندرية) من خط السكة الحديد حتى قرية الزهور	خط السكة الحديد (القاهرة/ اسكندرية) من ترعة اسكندرية حتى مصرف جونة زهرة	حدود القرية مع ابيس التابعة للقسم
قسم سيدى جابر				
الرياضة	ش عمر لطفى	السكة الحديد	كوبرى كليوباترا	ش قيس
سيدى جابر	طريق الجيش	طريق الحرية	المشير احمد اسماعيل	ش الدلتا
عزبة سعد	السكة الحديد	ترعة المحمودية	مضارب الأرز	ش الجواهر
عزبة النزهة	ترعة المحمودية	كوبرى حجر النواتية	المطار	الأمن المركزى
أبو النواتير	طريق الجيش	السكة الحديد	ش وينجت وامتداد ش رشدى	ميدان السكة الحديد
مصطفى كامل	طريق الحرية	المشير أحمد اسماعيل	السكة الحديد	ش رشدى

حى وسط



الحدود

من شارع ٢٦ يوليو من شارع الدلتا حتى شارع البورصة القديمة .

من محطة صرف الدشوى بمحاذاة مصرف بحيرة مريوط الشرقى حتى مصرف الأملك حتى ترعة مياه الشرب

مع حى شرق شارع الدلتا من طريق الجيش حتى شارع عمر لطفى ثم بمحاذاة الترام الى شارع ابن الباريزى ثم شارع بهجت بدوى حتى طريق الحرية ثم شارع قيس الى الأم ير حسن بمحاذاة ترام النزهة حتى ترعة المحمودية ثم كوبرى النزهة للجهة القبلىة بمحاذاة شريط سكة البضائع حتى حدود الحى الجنوبية مع حى شرق

مع حى الجمرك شارع البورصة ابتداء من شارع يوليو ثم الخطاط محمد ابراهيم شارع الأسقفية حتى شارع سيدى المتولى .

حدود الحى م حى غرب شارع صلاح الدين ابتداء من سيدى المتولى حتى شارع الخديوى ثم شارع مسجد العطارين ثم شارع مسجد سلطان غربا حتى راغب ثم يتجه الى شارع قنال المحمودية ثم شرقا حتى شارع حسن ياشا الاسكندراني ثم يأخذ خط وهمى يتقابل مع الطريق الصحراوى عند الكيلو ٢٢ بمحاذاة الطريق الصحراوى حتى مصرف العموم .

الحد الشمالى

الحد الجنوبى

الحد الشرقى

الحد الغربى

حي وسط

المصدر مركز معلومات حي
وسط في ٢٠١٥/١/١

قسم العطارين

شياخات

- شريف
- الصورى
- الميرغنى
- المسلة
- كوم الدكة غرب
- كوم الدكة شرق
- عطارين شرق
- عطارين غرب

قسم باب شرقى

شياخات

- (١) الابراهيمية
- (٢) وابور المباه
- (٣) الأزاريطة
- (٤) كامب شيزار
- (٥) النزهة
- (٦) الحضرة القبلية
- (٧) عزبة سعد

قسم محرم بك

شياخات

- (١) امبروزو
- (٢) الباب الجديد شرق
- (٣) الباب الجديد غرب
- (٤) بوالينو
- (٥) راغب باشا
- (٦) الصجبة
- (٧) أيبس ٧
- (٨) أيبس ٨
- (٩) أيبس ١٠
- (١٠) البر القبلى

قرى حي وسط

أيبس ١٠ الرئيسية

توابع

قرى ١٠/٧، ١٠/٥
نجع أبو زيد

أيبس ٨ الرئيسية

توابع

قرى ٨، ٨/٢، ٨/٣، ٨/٤،
٨/٥، ٨/٦، ٨/٧، ٨/٨،
٨/٩،
٨/١٠، ٨/١١، ٨/١٢،
نجع باب العبيد - نجع الثلاث
كبارى

أيبس ٧ الرئيسية

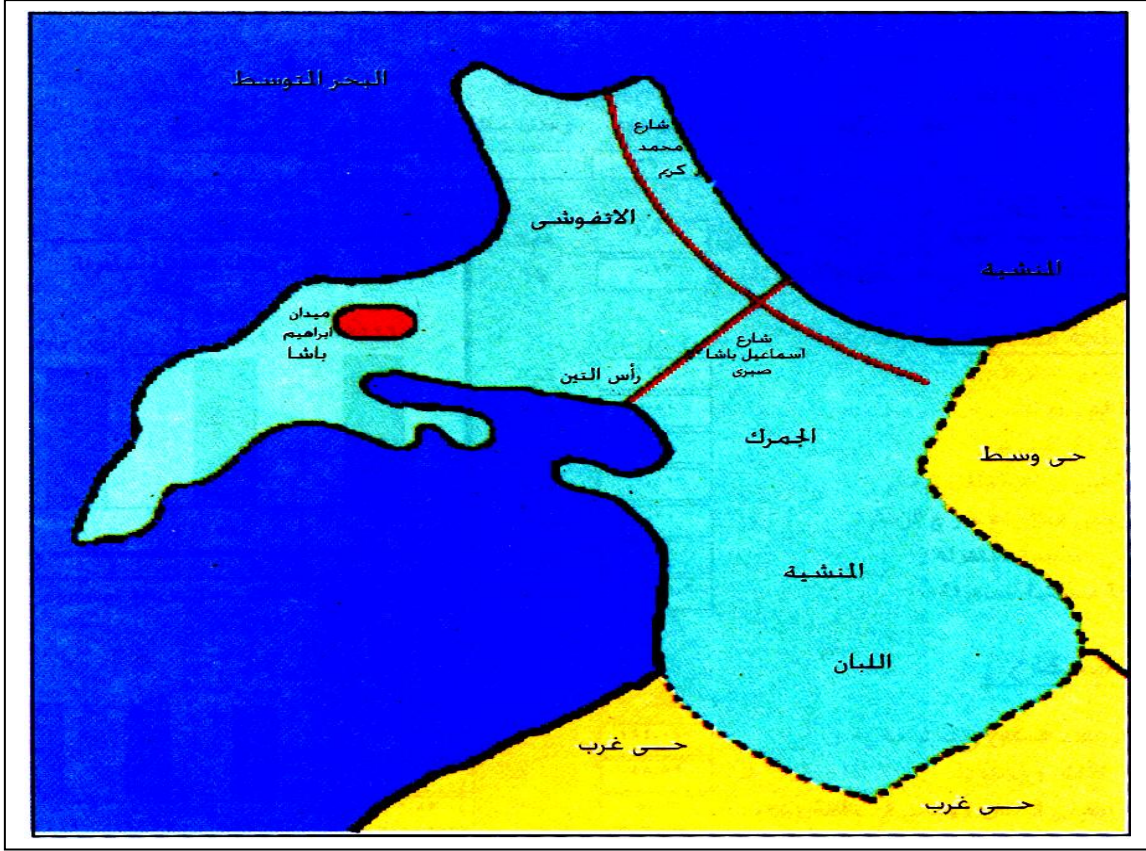
توابع

قرى ٧، ٧/٢، ٧/٣،
٧/٤، ٧/٥،
الروضة الجديدة - نجع
الحاج رجب - نجع سيدى
عبد العزيز - نجع كوبرى
الرابعة

حدود حي وسط

اسم الشياخة	الحد الشمالي	الحد الجنوبي	الحد الشرقي	الحد الغربي
قسم المطارين				
القطارين شرق	ش سيدى المتولى	ش اسماعيل مهنا	ش النبى دانيال	ش مسجد سلطان
كوم الدكة	ش فؤاد	ش سليمان يسرى	ش البطالسة	ش النبى دانيال
المسلة	البحر ش ٢٦ يوليو	ش فؤاد	ش شامبليون	ش النبى دانيال
الصورى	ش اسماعيل مهنى	ش الخديوى	سنترال المحطة	ش مسجد العطارين
العطارين شريف	البحر ش ٢٦ يوليو	ش فؤاد	ش النبى دانيال	البورصة القديمة ش الاسقفية
الميرغنى	ش الخديوى	ش بن الخطاب ، مسجد سلطان	ش ميدان الجمهورية	ش مسجد العطارين
العطارين غرب	ش محمد ابراهيم	ش الخديوى	ش مسجد العطارين ، ش احمد عرايى	ش صلاح الدين ، ش الاسقفية
قسم باب شرق				
الحضرة	ش ابو قير	ش قتال المحمودية	ش جواد حسنى ، ش الاعشى ، ش جلال الدسوقى ، ش الجواهر ، ش الامير حسن	ش المنارة ، ترام المدينة، ش النعمان ، ش جلال الدسوقى ، ش المفتش
كامب شيزار	طريق الجيش	طريق الحرية	ش هبها ، ش مصطفى الخادم ، ش عمر لطفى ، ش شيديا ، ش د/ابراهيم شوقى ، ش حفص	د/ سليم حسن ، ش افلاطون
الازارطة	طريق ٢٦ يوليو	ش ابو قير	ش افلاطون	ش شامبليون ، ش السلطان حسين ، ش فؤاد
وابور المياه	ش ابو قير	ش بهرنج	ش المنارة ، ش جلال الدسوقى	ش ابراهيم عبدالسيد ، ش باتريس لوموبا ، ش قناة السويس
الابراهيمية	السكة الحديد	طريق الجيش	ش مصطفى الخادم	ش جواد حسنى ، سور نادى شيبورتنج ، ش عمر لطفى ، ش الدلتا
النزهة	ترعة المحمودية	طريق السكة الحديد	ش السادات	ش العمدة
عزبة سعد	ترام النزهة	ترعة المحمودية	دوران النزهة والمدينة الصناعية	ش الجواهر
قسم محرم بك				
اميروزو	من المنشية	ترعة المحمودية	السكة الحديد	من الترام
الباب الجديد شرق	من الحبشة - ش محسن	ش قتال المحمودية	ش عرفان - ش الكمال	ش شجرة الدر
الباب الجديد غرب	من محمود سلامة	ش الجيش	من منشأ ، ش الاسكندراني	السكة الحديد ، ش مسجد الحضرى ، ش الشاب الظريف
بوالينو	ش محرم بك	ش قتال المحمودية - ش الكمال - ش عرفان	قتال المحمودية	ش الاسكندراني
راغب	ش محرم بك - ش ابن الخطاب - ش مسجد سلطان	قتال المحمودية	ش شجرة الدر	ش راغب
البر القبلى	شركة الغزل والنسيج	حي محرم باشا	ترعة المحمودية	السكة الحديد - مرور محرم بك
الصبيحية	مصنع البراميل - مصرف البحيرة	ش العمدة - ش متولى الشعراوى	ترعة المحمودية	ش متولى الشعراوى
قرية ابيس الثامنة	مصرف المنشية رقم ٢	كوبرى باب العبيد	مصرف مريوط الشرقى	المزرعة السمكية - ظلمبات مريوط المستجدة
قرية ابيس السابعة	ترعة مياه الشرب	مصرف المنشية رقم ٢	مصرف محيط مريوط الشرقى	المزرعة السمكية - مصرف ظلمبات مريوط المستجدة
قرية ابيس العاشرة	طريق مطار النزهة	ترعة مياه الشرب	المطار المانى	الملاحات

حى الجمرك



ش ٢٦ يوليو من البورصة القديمة حتى سرايا فصر رأس التين

ش الخديوى من ش صلاح الدين حتى تقاطعه مع ش أساكن الغلال

ش صلاح الدين مع إمتداد ش الأسقفية مع ش إبراهيم الخطاط وإمتداد ش
البورصة القديمة حتى ٢٦ يوليو

ش أساكن الغلال حتى سور الميناء

الحد الشمالى

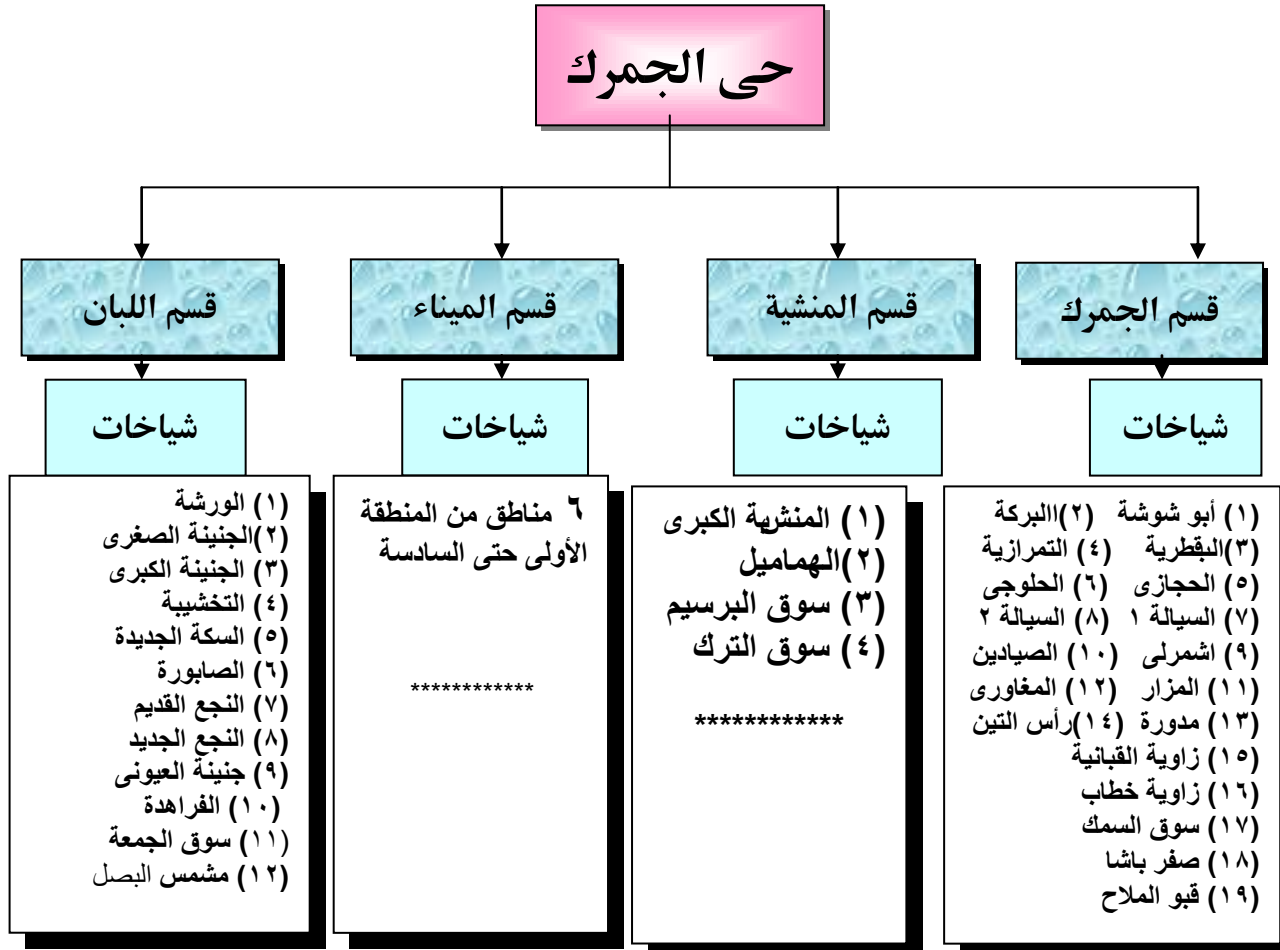
الحد الجنوبى

الحد الشرقى

الحد الغربى



حي الجمرك



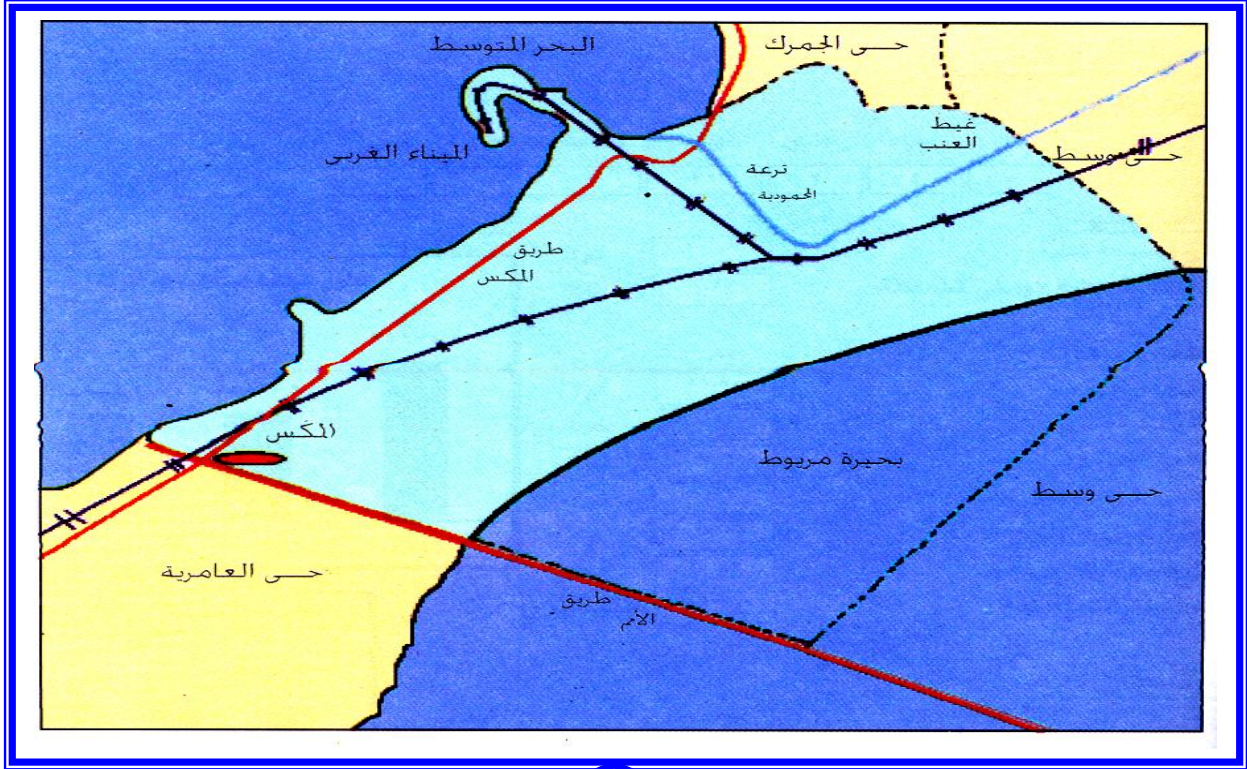
المصدر مركز معلومات حي

الجمرك ٢٠١٥/١/١

حدود شياخات حي الجمرك

اسم الشياخة	الحد الشمالي	الحد الجنوبي	الحد الشرقي	الحد الغربي
البقظرية	ش النصر	باب الكراسته	مسجد أبو على	البحرية
المزار	ش ابو الفتح	سيدي تماراز	طريق ٢٦ يوليو	زاوية الاعرج
المغاوري	أبو وردة	اسماعيل صبرى	زاوية الأعرج	ش صفر باشا
التمرازية	أبو وردة	اسماعيل صبرى	٢٦ يوليو	زاوية الأعرج
رأس التين	قصر رأس التين	جودة	قراقيش	ميدان ابراهيم الأول
الخلوجى	الشمرلى	ش البحرية مسجد الشوربجى	مسجد الخلوجى	طوسن
مدورة	اسحاق النديم	ش الجمرك القديم	٢٦ يوليو	مسجد الخلوجى
سيالة (١)	قلعة قايتباى	مسجد سيدي البوصيرى	٢٦ يوليو	فهيمى الناصورى
سيالة (٢)	قصر رأس التين	مسجد سيدي ياقوت	فهيمى الناصورى	حوش الغزالات
الحجارى	المسافر خانة	رأس التين	ش الحجارى	صفر باشا
صفر	قصر رأس التين	ترسانة	صفر باشا	الترسانة
خطاب	قصر رأس التين	المسافر خانة	صفر باشا	الحجارى
صيادين	جودة	رأس التين	المسافر خانة	جودة
سوق السمك	سوق السمك القديم	وكالة الليمون	محمود فهيمى النقراشى	سوق السمك
البركة	قصر رأس التين	رأس التين	حوش الغزالات	الحجارى
الشمرلى	ش ٢٦ يوليو	البدن	زاوية الأعرج	ش الشمرلى
القباينة	رأس التين	الترسانة	الطرودى	ميدان ابراهيم الأول
قبو الملاح	حارة دويك	ش النصر	زاوية شلتوت	البحريج
أبو شوشة	وكالة الليمون	سوق السمك القديم	البحرية	البحرية
الفراهة	سيدي المتولى	الإمام على	الشافعى بك	الفراهة
سوق الجمعة	سلامة موسى	اساكل الغلال	عثمان اباطة	الباب الأخضر
السكة الجديدة	الباب الأخضر	أساكل الغلال	مسجد نظير	الف عمود
الجنيئة الصغرى	الباب الأخضر	عبد المنعم	سيدي عماد	اسماعيل اباطة
الجنيئة الكبرى	القائد جوهر	سيدي اسكندر	البيضاوى	الخلعى
النجع القديم	العنانى	عبد المنعم	سيدي عماد	النجع القديم
النجع الجديد	عبد المنعم	الإمام على	سيدي البوردى	سيدي عماد
العبونى	رجب الطويل	صلاح الدين	ش الشافعى بك	ش الخديوى
التخشبية	الكوبرى القديم	سلامة موسى	عثمان اباطة	الباب الأخضر
مشمش البصل	ش ورشة الطوبجية	اسحاق النديم	القائد جوهر	الجزائر
الصابورة	ش البحترى	سلامة موسى	عثمان اباطة	الكبرى القديم
الورشة	ورشة الطوبجية	بحرى بك	السبع بنات	الباب الأخضر
منشية كبرى	٢٦ يوليو	ميدان التحرير سانت كاترين	٢٦ يوليو	الطوبجى
الترك	٢٦ يوليو	السكة الجديدة	ميدان التحرير	ش المغاربة
الهماميل	ش الجداوى	ورشة الطوبجية	ابراهيم جودة	حمام الورشة
اليرسيم	ش النصر	السكة الجديدة	ش النصر	سوق السمك

حتى غرب



الحدود

ش الخديوى من راغب (شريف سابقا) وأساكل الغلال حتى سور
المنطقة الجمركية

طريق أسكندرية الصحراوى حتى الكيلو ١٤

ش مسجد العطارين ش راغب حتى قنال المحمودية قبلى سور
الشركة الأهلية للغزل والنسيج غيب العنب

المصرف العمومى (ترعة الخندق) يمين ترعة مريوط إلى البحر.

الحد الشمالى

الحد الجنوبى

الحد الشرقى

الحد الغربى

عامود السواری



التقسيم الإداري

حي غرب

قسم مينا البصل

شياخات

- (١) الوردیان
- (٢) أم كبیبة
- (٣) المفروزة
- (٤) طابیة صالح
- (٥) كفر عشری
- (٦) قباری شرق
- (٧) قباری غرب
- (٨) البورصة
- (٩) كوم الشقافة شرق
- (١٠) كوم الشقافة غرب
- (١١) العامود

قسم كرموز

شياخات

- (١) غیط العنب شرق
- (٢) غیط العنب غرب
- (٣) نوبار
- (٤) جامع سلطان
- (٥) سدرة غرب
- (٦) سدرة شرق
- (٧) سوق الغنم
- (٨) كرموز غرب
- (٩) كرموز شرق
- (١٠) الكارة

المصدر مركز معلومات حي

غرب ٢٠١٥/١/١

حدود شياخات حي غرب

اسم الشياخة	الحد الشمالي	الحد الجنوبي	الحد الشرقي	الحد الغربي
قسم كرموز				
غيط العنب غرب	ش قنال المحمودية	طريق القبارى السريع	ش الرياض	ستترال كرموز
غيط العنب شرق	ش قنال المحمودية	طريق القبارى السريع	الشركة الاهلية الغزل	ش الرياض
نوبار	ش اسوان	ش قنال المحمودية	ش راغب باشا	ش النيل
جامع سلطان	ش الخديوى	ش اسوان	ش الروضة	ش العطارين
سدره غرب	ش كرموز	ش باب سدره	ميدان باب سدره	ميدان الساعة
سدره شرق	ش باب سدره	ش يوسف الحكيم	ش الروضة	ش كرموز
سوق الغنم	ش الخديوى	ش اراكيل	ميدان باب عمر باشا	ش عامود السوارى
كرموز غرب	ش باب الملوك	ش قنال المحمودية	ش كرموز	ش ابن مقلة
كرموز شرق	ش الشيخ الجارحى	ش قنال المحمودية	ش النيل	ش كرموز
الكاره	ش الشراوى	ش قنال المحمودية	ش كرموز	ش التوفيقية
قسم ميناء البصل				
الورديان	ش المكس	نجع العرب	ش ابن سالم	ترعة النوبارية بالمكس
أم كبيبة- متراس	ش المكس ومساكن المفروزة	ش ٢١٨	ش الملك شاه	ش ابن سالم
المفروزة	ش المكس وخلفه	طريق القبارى السريع	ش سيدى القبارى	ش الملك شاه
طابية صالح	باب ٢٧ الجمرك	ش المكس	ش الغلبونى	ش امير المدينة
كفر عشرى	ش التعيينات	ساحل المحمودية	ساحل المحمودية	ش التجارة
قبارى سريع	باب ٢٧ الجمرك	طريق القبارى السريع . المكس	حرم السكة الحديد	ش الامام والغلبونى
قبارى غرب	باب ٢٧	ش الامان	ش الامام ونصر الدولة	ش الغلبونى وش مسجد القبارى
البورصة	سور الجمرك باب ٢٧	ساحل المحمودية	ش التجارة	ش التعيينات
كوم الشقافة شرق	ش باسيلوس	ش الناصرية	ش التوفيقية	ش عز
كوم الشقافة غرب	ش باسيلوس	ش الناصرية	حارة عز	ساحل المحمودية
العامود	ش الخديوى	ش باسيلوس	ش الرحمة	ش قنال المحمودية

حى العجمى



كوبرى المكس

التقسيم الادارى

حى العجمى

قسم الدخيلة

شياخات

- (١) المكس
- (٢) الدخيلة
- (٣) البيطاش شرق
- (٤) البيطاش غرب
- (٥) العجمى البحرية
- (٦) الذراع البحرى
- (٧) العجمى قبلى

الحدود

طريق البحر من المكس حتى الكيلو ١٩.٥

طريق اسكندرية مصر الصحراوى (مرغم)

حديقة المكس (محطة بنزين التعاون)

الكيلو ١٩.٥ أبو يوسف

الحد الشمالى

الحد الجنوبى

الحد الشرقى

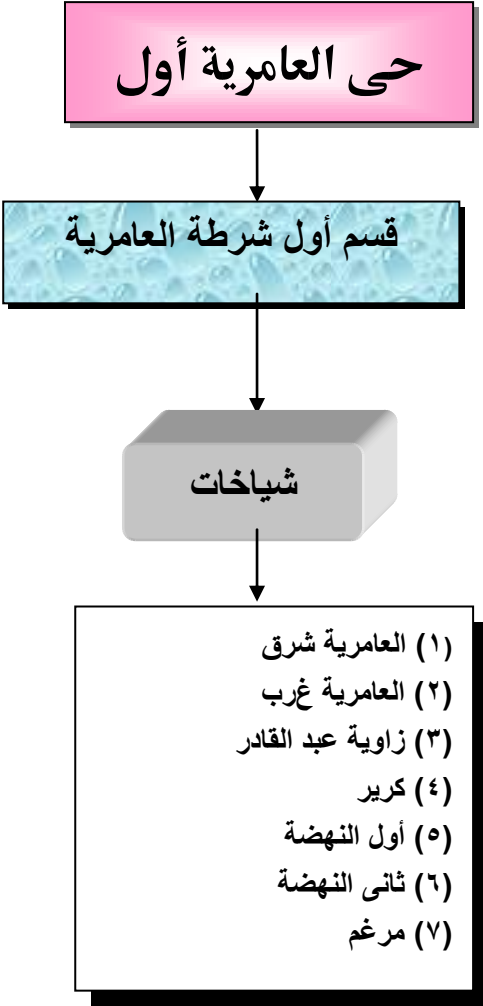
الحد الغربى

قرار رئيس مجلس الوزراء رقم ٢٤٢٦ لسنة ٢٠٠٧

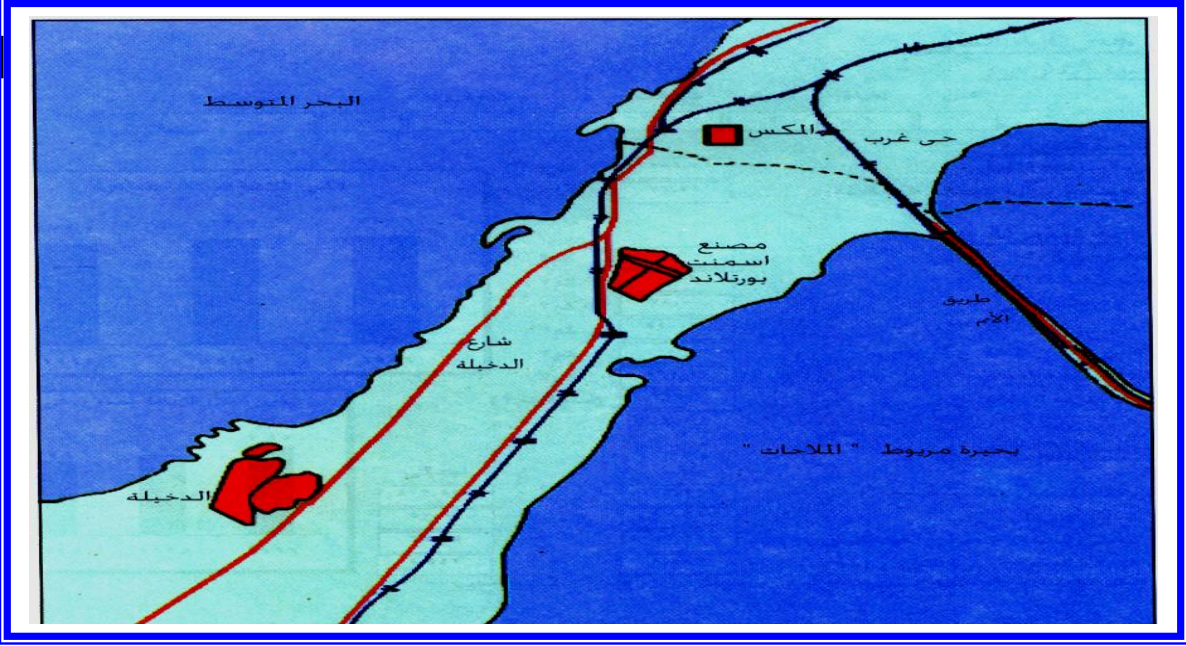
حدود شياخات حى العجمى

اسم الشياخة	الحد الشمالى	الحد الجنوبى	الحد الشرقى	الحد الغربى
				من مصرف طلعات المكس سور شركة مصر للكياويات
الدخيلة البحرية	ساحل البحر	ط اسكندرية مطروح	بداية الأمن المركزى	سور ميناء الدخيلة
الدخيلة الجبل	ط اسكندرية مطروح	ط الشمعدان	من نهاية سور شركة مصر لصناعة الكيماويات	بداية سور الشركة الوطنية للحديد والصلب
السنديدى	ط اسكندرية مطروح	الملاحات	ش الحديد والصلب	ط أم زغبيو (١)
عجمى شرق ١	شاطىء البحر	ش الحنفية (شرقى)	القوات المسلحة المينا الجديدة	ط البيطاش الرئيسى حتى ساحل البحر
عجمى شرق ٢	ش الحنفية	ط اسكندرية مطروح	الميناء الجديدة	ط البيطاش الرئيسى
عجمى وسط ١	شاطىء البحر	ش الحنفية	شمال ش البيطاش الرئيسى	امتداد ش خيرالله والسلام
عجمى وسط ٢	ش الحنفية	اسكندرية مطروح	البيطاش	ش خيرالله
عجمى وسط ٣	ساحل البحر	ط اسكندرية مطروح	ش خيرالله الضفة الغربية وغرب امتداد ش السلام	الهانوفيل الرئيسى
عجمى غرب ١	ساحل البحر	ش قصر القويرى	ط الهانوفيل	زهراء الهانوفيل
عجمى غرب ٢	معهد القويرى	ط اسكندرية مطروح	ش الهانوفيل الرئيسى	ش مساكن الحديد والصلب
عجمى غرب ٣	مع حدود غرب	ط اسكندرية مطروح	ش الهانوفيل الرئيسى	ط الروضة الخضراء
عجمى غرب ٤	ساحل البحر	ط اسكندرية مطروح	ط أبو يوسف	بين ش ٦ أكتوبر
أم زغبيو	ط اسكندرية مطروح	الملاحات	ش جراج الحى طريق الوصلة	قهوة السلطان حسين امام مدخل الهانوفيل
أم زغبيو ٢	ط اسكندرية مطروح	الملاحات	بداية مدخل الهانوفيل	بوابة ٢١
٦ أكتوبر	ساحل البحر	شوارب الخشب بطريق الوصلة من بوابة ٢١	نهاية عجمى غرب	مصرف ك ٢١
زراع بحرى ١	شاطىء البحر	أرض المحاجر	مصرف ك ٢١ ط اسكندرية مطروح	ك ٣٤,٥
زراع بحرى ٢	ساحل البحر	المساجد من الناصية القبلىة قبلى ط اسكندرية مطروح	نهاية تقسيم قرية أبو حمص	شركة سوميح

التقسيم الإداري



حى العامرية أول



الحدود

البحر المتوسط من ك١٩.٥ حتى ك٣٤.٢٠٠ طريق اسكندرية/مطروح الساحلى حدود القسم شرطة برج العرب .

الحد الشمالى

الطريق الدولى من تقاطعه مع الوصلة (كوبرى محور التعمير بأم زغيبو حتى طريق وصلة مطار برج العرب ومن ترعة مريوط من ك٤٠.٥ الطريق الصحراوى حتى تقاطعه مع ترعة النوبارية ومصرف تعمير الصحارى من محطة مريوط (١) حتى كوبرى الجنزير حدود القسم مع محافظة البحيرة .

الحد الجنوبى

مصرف حارس العمومى ابتداء من كوبرى الجنزير حدود القسم مع مركز كفر الدوار حتى كوبرى ابو الخير ك١٧ الطريق الصحراوى زمام القسم مع شرطة محرم بك

الحد الشرقى

جانبي الطريق الصحراوى من ك١٧ اتجاه القاهرة حتى ك٢٩ مفارق العجمى .. ثم ك٤٠.٥ الطريق الصحراوى يسار الطريق إتجاه القاهرة .

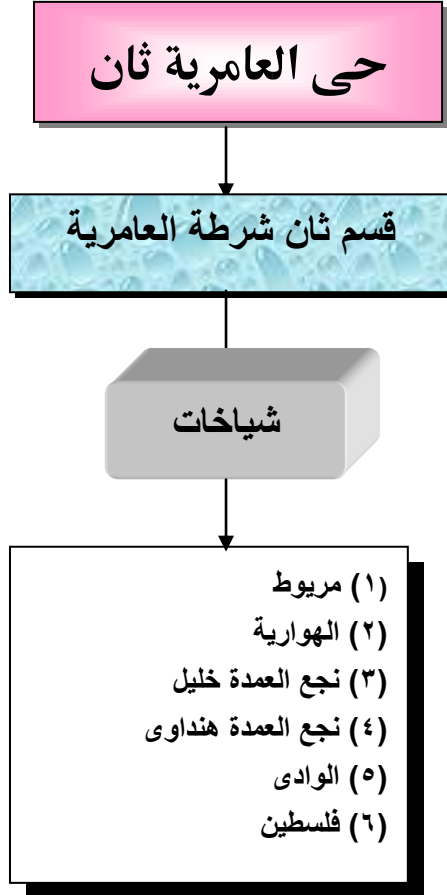
الحد الغربى

قرار رئيس مجلس الوزراء رقم ٣١٢ لسنة ٢٠١٥

حدود شياخات حي العامرة أول

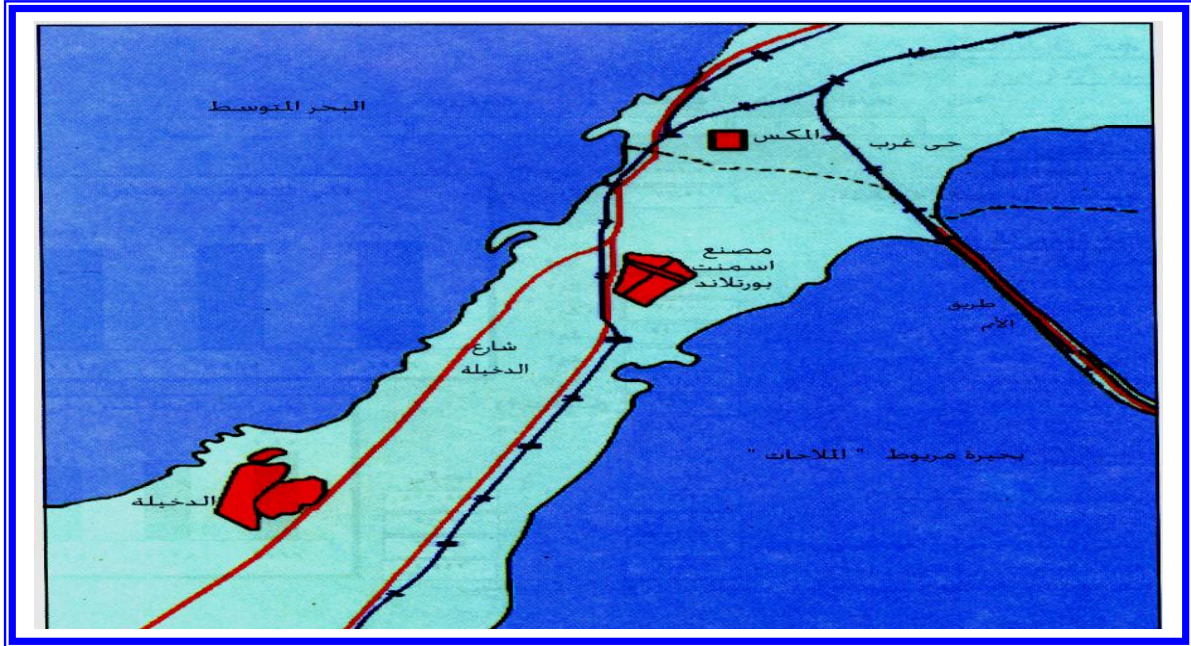
(٢٤)

اسم الشياخة	الحد الشمالي	الحد الجنوبي	الحد الشرقي	الحد الغربي
قسم اول شرطة العامرية: مقره مدينة العامرية (أ) الحدود الجغرافية	البحر المتوسط من ك ١٩.٥ حتى ك ٣٤.٢٠٠ طريق اسكندرية/مطروح الساحلى حدود القسم شرطة برج العرب .	الطريق الدولى من تقاطعه مع الوصلة (كوبرى محور التعمير بأم زغيبو حتى طريق وصلة مطار برج العرب ومن ترعة مريوط من ك ٤٠.٥ الطريق الصحراوى حتى تقاطعه مع ترعة النوبارية ومصرف تعمير الصحارى من محطة مريوط (١) حتى كوبرى الجنزير حدود القسم مع محافظة البحيرة .	مصرف حارس العمومى ابتداء من كوبرى الجنزير حدود القسم مع مركز كفر الدوار حتى كوبرى ابو الخير ك ١٧ الطريق الصحراوى زمام القسم مع شرطة محرم بك	جانبى الطريق الصحراوى من ك ١٧ اتجاه القاهرة حتى ك ٢٩ مفارق العجمى .. ثم ك ٤٠.٥ الطريق الصحراوى يسار الطريق إتجاه القاهرة .
(ب) المكونات الادارية لقسم اول شرطة العامرية : شياخة العامرية وتنقسم الى شياختين تمثلان كردون مدينة العامرية وهما :				
(١) العامرية شرق	عزبة المغاربة	عزبة الهجانة	الدرك (١٦)	شارع السوق
(٢) العامرية غرب	شريط السكة الحديد	طريق القسم وعزبة الشيخ عمر	ش السوق ومزلقان المحطة	طريق القاهرة/اسكندرية الصحراوى
زاوية عبدالقادر :	ش عفيفى موتورز من الطريق الصحراوى .	ش البتروكيم اويات من الطريق الصحراوى عند مدخل زاوية عبدالقادر وحتى كوبرى البحرية ومصرف غرب النوبارية المؤدى الى زاوية عبدالقادر .	الحدود الادارية لشياخة مرغم عند مدخل زاوية عبدالقادر وشارع البتروكيمياويات .	الحدود الادارية لشياخة ثان النهضة ومصفر البحرية حتى مزلقان السكة الحديد وأرض فضاء ملك القوات المسلحة بحرى السكة الحديد حتى ش مدخل مدينة مبارك المتفرع من الطريق الصحراوى .
العجمى القبلىة (ام زغيبو)	شاطئ البحر الابيض المتوسط من ك ١٩.٥ حتى بوابة ك ٢١ ساحلى .	الحدود الادارية لشياخة مرغم	الحدود الادارية للقسم مع قسم شرطة الدخيلة .	بوابة ك ٢١ الحدود الادارية لشياخة الذراع البحرى .
كرير (مستحدثة)	شاطئ البحر الابيض المتوسط من مدخل ابو تلات ك ٢٥ ساحلى حتى الحدود الادارية مع قسم شرطة برج العرب عند ك ٣٤.٢٠٠ ساحلى .	الطريق الدولى .	ك ٢٥ ساحلى مدخل ابو تلات	الحدود الادارية للقسم مع قسم شرطة برج العرب عند ك ٣٤.٢٠٠
أول النهضة	كوبرى باب العبيد حتى كوبرى أبو الخير .	مصرف حارس من ترعة النوبارية حتى كوبرى الجنزير	من كوبرى الجنزير حتى كوبرى باب العبيد .	ترعة النوبارية من محطة مريوط (١) قبلى حتى كوبرى أبو الخير الحد الشرقى لترعة النوبارية .
ثان النهضة	شركة مصر العامرية للغزل والنسيج .	ترعة مريوط حتى ك ٤٠ الطريق الصحراوى .	ترعة النوبارية .	من ك ٣٦ الطريق الصحراوى (مدخل التجنيد) حتى ك ٤٠ زجع حنيش .
مرغم	الملاحات من ك ١٧ كوبرى أبو الخير حتى ك ٢٥ شركة كراش على جانبى الطريق الصحراوى .	ترعة النوبارية .	كوبرى أبو الخير .	شركة مصر العامرية للغزل والنسيج بإمتداد ش البتروكيمياويات .
الزراع البحرى	شاطئ البحر الابيض المتوسط من ك ٢١ ساحلى حتى ك ٢٥ مدخل نقطة شرطة أبو تلات .	الطريق الدولى .	الحدود الادارية لشياخة العجمى القبلىة (أم زغيبو) بوابة ك ٢١ .	الحدود الادارية لشياخة كيرير مدخل أبو تلات ك ٢٥ ساحلى .



قرار رئيس مجلس الوزراء رقم ٣١٢ لسنة ٢٠١٥

حى العامرية ثان



الحدود

الطريق الدولى من تقاطعه مع طريق وصلة الذراع البحرى بام زغيو (كوبرى محور التعمير) وحتى طريق صينية مطار برج العرب .

الحد الشمالى

الطريق الوهمى من ك ٧١.٥ الطريق الصحراوى إتجاه القاهرة (حدود القسم مع قسم الشرطة غرب النوبارية التابع لمديرية أمن البحيرة) ثم يتجه الى الغرب ماراً بنقطة المثلثات رقم ٤٢ (قارة العبيد) ثم يسير هذا الحد الى نقطة المثلثات رقم ١٤٩ (علم نفاذه) ثم الى نقطة المثلثات رقم ١٨٣ (منقار الهدهد) مسافة ١٣ كم قبلى .

الحد الجنوبى

طريق وصلة الذراع البحرى المتفرع من الطريق الصحراوى من ك ٢٩ مفارق العجمى ثم يتجه شمالاً حتى التقائه مع الطريق الدولى عند كوبرى محور التعمير بأم زغيو

الحد الشرقى

يبدأ من نقطة المثلثات ١٨٣ (منقار الهدهد) متجهاً الى الشمال ماراً بنقطة المثلثات رقم ٨٢ (علم العفرج) ثم يسير هذا الحد من علم العفرج حتى علوه القاسمية نقطة المثلثات رقم ١٢٩ ماراً بمنطقة الجريسات ومتجهاً شمالاً حتى شاطئ البحر المتوسط .

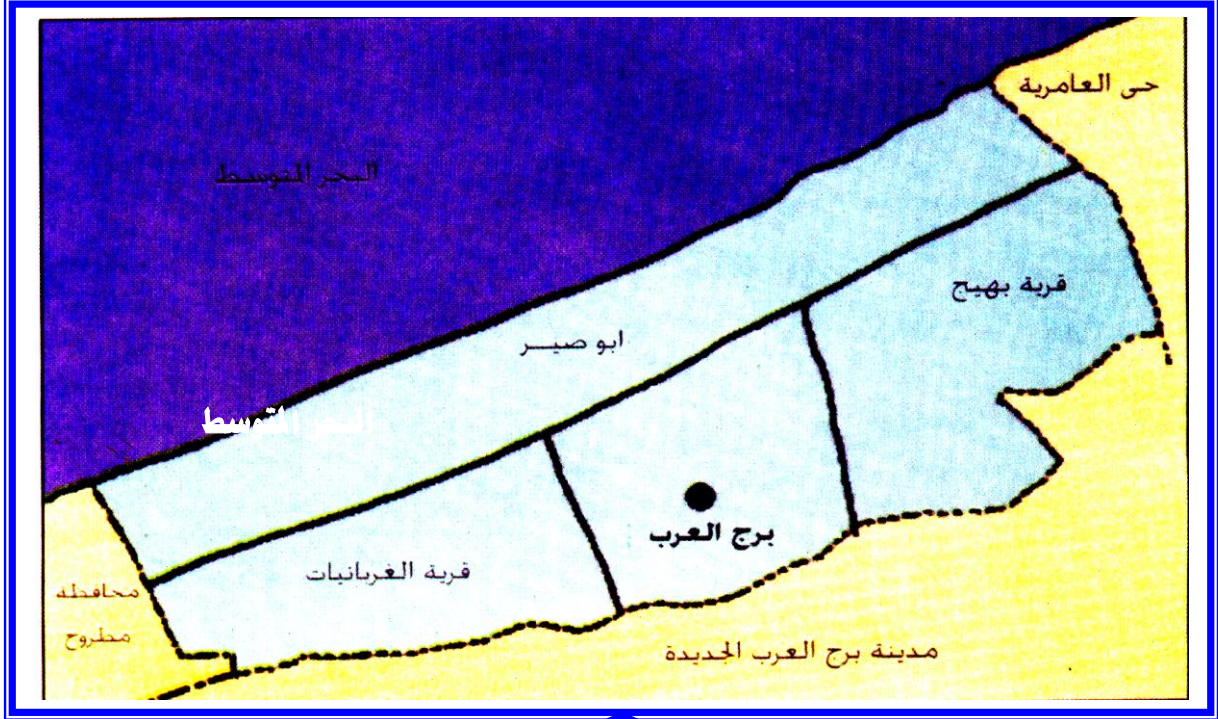
الحد الغربى

حدود شياخات حي العامرية ثان

(٢٧)

اسم الشياخة	الحد الشمالي	الحد الجنوبي	الحد الشرقي	الحد الغربي
قسم ثانى حي العامرية (أ) الحدود الجغرافية	الطريق الدولي من تقاطعه مع طريق وصلة الذراع البحرى بام زغيو (كوبرى محور التعمير) وحتى طريق صينية مطار العرب .	الطريق الوهمى من ك ٧١.٥ الطريق الصحراوى إتجاه القاهرة (حدود القسم مع قسم الشرطة غرب النوبارية التابع لمديرية أمن البحيرة) ثم يتجه الى الغرب ماراً بنقطة المثلثات رقم ٤٢ (قارة العبيد) ثم يسير هذا الحد الى نقطة المثلثات رقم ١٤٩ (علم نفاهه) ثم الى نقطة المثلثات رقم ١٨٣ (منقار الهدهد) مسافة ١٣ كم قبلى .	طريق وصلة الذراع البحرى المتفرع من الطريق الصحراوى من ك ٢٩ مفارق العجمى ثم يتجه شمالاً حتى التقائه مع الطريق الدولى عند كوبرى محور التعمير بأم زغيو .	يبدأ من نقطة المثلثات ١٨٣ (منقار الهدهد) متجهاً الى الشمال ماراً بنقطة المثلثات رقم ٨٢ (علم العفرج) ثم يسير هذا الحد من علم العفرج حتى علوه القاسمية نقطة المثلثات رقم ١٢٩ ماراً بمنطقة الجريسات ومتجهاً شمالاً حتى شاطئ البحر المتوسط .
ب) المكونات الادارية كينج مريوط	الطريق الدولي من تقاطعه مع طريق وصلة الذراع البحرى عند كوبرى محور التعمير بأم زغيو وحتى طريق صينية مطار برج العرب ك ١٩ طريق الكافورى برج العرب .	من ك ٣٠.٥ طريق القاهرة /اسكندرية الصحراوى ثم يتجه غرباً حتى طريق صينية مطار برج العرب.	الطريق الصحراوى اسكندرية /القاهرة من ك ٢٩ حتى ك ٣٠.٥	طريق صينية مطار برج العرب من ك ١٩ طريق الكافورى حتى صينية نجع الحبون.
الهوارية	شريط السكة الحديد .	نجع الحبون..الحدود الادارية للشياخة مع شياخة فلسطين .	الحدود الادارية لشياخة كينجى مريوط	الحدود الادارية لقسم ثان شرطة العامرية مع قسم شرطة برج العرب .
نجع العمدة خليل	عزبة منصور	طريق البنجر	مساكن الناصرية الجديدة وشركة أفريدى .	نجع الحبون .
نجع العمدة هنداوى	الحدود الادارية للقسم مع قسم شرطة غرب النوبارية التابع لمديرية أمن البحيرة .	طريق المكرونة .	الطريق الصحراوى	الحدود الادارية لشياخة فلسطين .
الوادى (مستحدثة)	مزلقان السكة الحديد	نجع العمدة خليل	عزبة ابو الريش خلف محطة سكة حديد الكنج .	عزبة منصور..حدود الشياخة مع شياخة الهوارية .
فلسطين (مستحدثة)	كوبرى الحبون	محطة (٥) مشروع ترعة النصر .	ترعة رحيم والجريسات .	طريق ١٦ بنجر السكر الفاصل بين حدود القسم وقسم شرطة برج العرب

مركز ومدينة برج العرب



الحدود

من الكيلو ٣٤,٥ حتى الكيلو ٦١,٥

ترعة بهيج

طريق مطار غرب الاسكندرية.

خط الحدود مع محافظة مطروح

الحد الشمالي

الحد الجنوبي

الحد الشرقي

الحد الغربي

الحدود



مركز ومدينة برج العرب

طريق برج العرب

التقسيم الادارى

مركز برج العرب

قرية أبو صير

قرية الغربانيات

قرية بهيج

مدينة برج العرب

قرى

- (١) الشرارة
- (٢) مراقيا الجنوبية
- (٣) الشروق
- (٤) الفنار
- (٥) وسط الساحل
- (٦) أبو صير

نجوع

- * فنوش * القناشات *
- غرب * القرية الأم
- *سمالوس * العزائم
- *حبوش شرق * القريصات
- * حمليص * الشتور
- *البجوز

قرى

- (١) الجويرة
- (٢) الغربانيات

نجوع

- * العصافرة * النهضة
- * الجويدة * حمودة *
- الصحفاق * البرادهة *
- مصباح

قرى

- (١) بهيج (أ)
- (٢) البراجنة
- (٣) الشهيد عبد ربه
- (٤) عبد المولى سالم
- (٥) السكة
- (٦) التنمية
- (٧) خبون
- (٨) القاسمية
- (٩) الجزان
- (١٠) سكران
- (١١) الشيخ جاب الله
- (١٢) الشيخ سيد
- (١٣) ملسة
- (١٤) الوحدة
- (١٥) كرم خضر
- (١٦) البرج الجديد

نجوع

- * السراحنة *
- * الميثاق *
- القاسمية * حميدة * القطعان

(١) برج العرب (أ)

(٢) برج العرب (ب)

(٣) السراحنة

(٤) هواره

(٥) حميدة

(٦) شامخ

(٧) رجب تاعب

(٨) أولاد منصور

(٩) سيف النصر

المصدر مركز معلومات

برج العرب ٢٠١٥/١/١